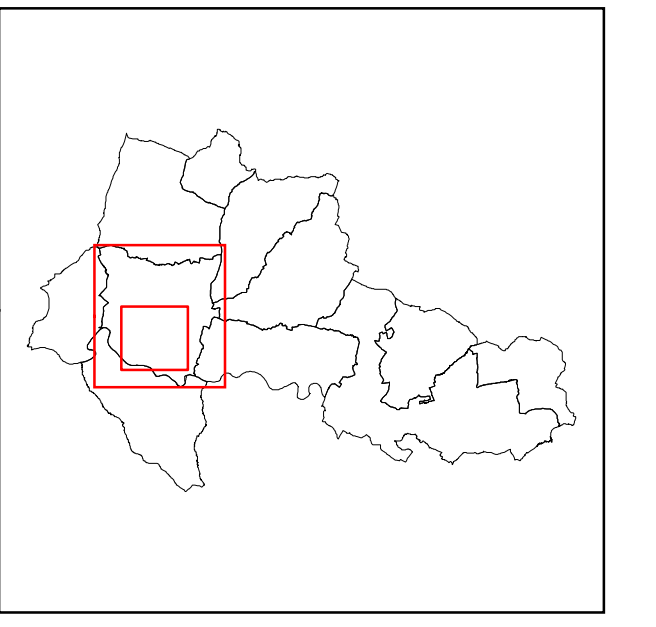



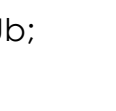





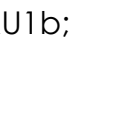



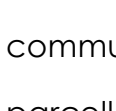

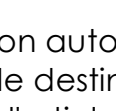

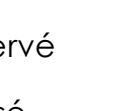

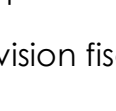

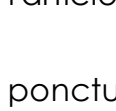
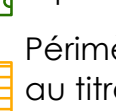
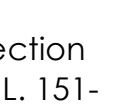



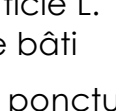
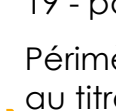
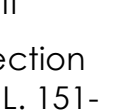



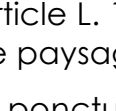
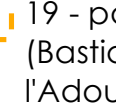
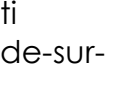


4.6 Zonage
Grenade-
sur-l'Adour



Plan Local d'Urbanisme Intercommunal		
Prescrit le : 8/12/2014	Arrêté le : 29/04/2019	Approuvé le : 2/03/2020
METROPOLIS, atelier d'urbanisme 10 rue du 19 mars 1962 33 130 Begles	PLAN N° 6	ECHELLE 1/6 000 et 1/4000

Légende

 UA	 UE	 1AUa; 1AUb; 1AUc	 2AU	 Ap	 Np
 UB; UBa; UL	 UC; UCa; UX	 2AUa; 2AUb; 2AUc	 A	 Ax	 N
 Limites communales	 Limites parcelaires	 Subdivision fiscale	 Bâti dur	 Bâti léger	 Cours d'eau
 Etang, lac	 Cimetière	 Piscine	 PPRI - Zone bleue	 PPRI - Zone rouge	 Atlas des zones inondables
 Construction autorisée à changer de destination au titre de l'article R151-35	 Protection ponctuelle au titre de l'article L. 151-19 - patrimoine bâti	 Protection ponctuelle au titre de l'article L. 151-19 - petit patrimoine	 Protection linéaire au titre de l'article L. 151-19 - patrimoine paysager	 Protection ponctuelle au titre de l'article L. 151-19 - patrimoine bâti (Bastide de Grenade-sur-l'Adour)	 Périimètre de protection au titre de l'article L. 151-19 - patrimoine paysager
 Emplacement réservé	 Espace Boisé Classé	 Périimètre de protection au titre de l'article L. 151-19 - patrimoine bâti	 Périimètre de protection au titre de l'article L. 151-19 - patrimoine paysager	 Périimètre de protection au titre de l'article L. 151-23	 Bande de 12 mètres en zone urbaine ou à suburbanité autour des bossements présentant un cloie incendie fort

Code	Bénéficiaire	Désignation de l'équipement	Surfaces approximatives
11	Commune	Création d'un carrefour entre la RD63 et la RD63A	1800m²
12	Commune	Extension de la station d'épuration et aménagement de la voie d'accès	5500m²
13	Commune	Extension de la station d'épuration et aménagement de la voie d'accès	5500m²
14	Commune	Création d'une voie venant de l'ÉDCA au sud de l'avenue de la République vers la rue Lacroix	1100m²
15	Commune	Aménagement du carrefour entre la RD63 et la rue de Marzac	2800m²
16	Commune	Aménagement du carrefour de la rue de Marzac et de la rue de la Bastide	3000m²
17	Commune	Aménagement du carrefour de la rue de Marzac et de la rue de la Bastide	3000m²
18	Commune	Création d'un accès venant de la rue de Marzac vers la rue de la Bastide	1100m²
19	Commune	Aménagement du carrefour de la rue de Marzac et de la rue de la Bastide	3000m²
20	Commune	Aménagement du carrefour de la rue de Marzac et de la rue de la Bastide	3000m²
21	Commune	Aménagement du carrefour de la rue de Marzac et de la rue de la Bastide	3000m²
22	Commune	Aménagement du carrefour de la rue de Marzac et de la rue de la Bastide	3000m²
23	Commune	Aménagement du carrefour de la rue de Marzac et de la rue de la Bastide	3000m²
24	Commune	Aménagement du carrefour de la rue de Marzac et de la rue de la Bastide	3000m²
25	Commune	Aménagement du carrefour de la rue de Marzac et de la rue de la Bastide	3000m²
26	Commune	Aménagement du carrefour de la rue de Marzac et de la rue de la Bastide	3000m²
27	Commune	Aménagement du carrefour de la rue de Marzac et de la rue de la Bastide	3000m²
28	Commune	Aménagement du carrefour de la rue de Marzac et de la rue de la Bastide	3000m²
29	Commune	Aménagement du carrefour de la rue de Marzac et de la rue de la Bastide	3000m²
30	Commune	Aménagement du carrefour de la rue de Marzac et de la rue de la Bastide	3000m²
31	Commune	Aménagement du carrefour de la rue de Marzac et de la rue de la Bastide	3000m²
32	Commune	Aménagement du carrefour de la rue de Marzac et de la rue de la Bastide	3000m²
33	Commune	Aménagement du carrefour de la rue de Marzac et de la rue de la Bastide	3000m²
34	Commune	Aménagement du carrefour de la rue de Marzac et de la rue de la Bastide	3000m²
35	Commune	Aménagement du carrefour de la rue de Marzac et de la rue de la Bastide	3000m²
36	Commune	Aménagement du carrefour de la rue de Marzac et de la rue de la Bastide	3000m²
37	Commune	Aménagement du carrefour de la rue de Marzac et de la rue de la Bastide	3000m²
38	Commune	Aménagement du carrefour de la rue de Marzac et de la rue de la Bastide	3000m²
39	Commune	Aménagement du carrefour de la rue de Marzac et de la rue de la Bastide	3000m²
40	Commune	Aménagement du carrefour de la rue de Marzac et de la rue de la Bastide	3000m²
41	Commune	Aménagement du carrefour de la rue de Marzac et de la rue de la Bastide	3000m²
42	Commune	Aménagement du carrefour de la rue de Marzac et de la rue de la Bastide	3000m²
43	Commune	Aménagement du carrefour de la rue de Marzac et de la rue de la Bastide	3000m²
44	Commune	Aménagement du carrefour de la rue de Marzac et de la rue de la Bastide	3000m²
45	Commune	Aménagement du carrefour de la rue de Marzac et de la rue de la Bastide	3000m²
46	Commune	Aménagement du carrefour de la rue de Marzac et de la rue de la Bastide	3000m²
47	Commune	Aménagement du carrefour de la rue de Marzac et de la rue de la Bastide	3000m²
48	Commune	Aménagement du carrefour de la rue de Marzac et de la rue de la Bastide	3000m²
49	Commune	Aménagement du carrefour de la rue de Marzac et de la rue de la Bastide	3000m²
50	Commune	Aménagement du carrefour de la rue de Marzac et de la rue de la Bastide	3000m²

Code	Bénéficiaire	Désignation de l'équipement	Surfaces approximatives
11	Commune	Création d'un carrefour entre la RD63 et la RD63A	1800m²
12	Commune	Extension de la station d'épuration et aménagement de la voie d'accès	5500m²
13	Commune	Extension de la station d'épuration et aménagement de la voie d'accès	5500m²
14	Commune	Création d'une voie venant de l'ÉDCA au sud de l'avenue de la République vers la rue Lacroix	1100m²
15	Commune	Aménagement du carrefour entre la RD63 et la rue de Marzac	2800m²
16	Commune	Aménagement du carrefour de la rue de Marzac et de la rue de la Bastide	3000m²
17	Commune	Aménagement du carrefour de la rue de Marzac et de la rue de la Bastide	3000m²
18	Commune	Création d'un accès venant de la rue de Marzac vers la rue de la Bastide	1100m²
19	Commune	Aménagement du carrefour de la rue de Marzac et de la rue de la Bastide	3000m²
20	Commune	Aménagement du carrefour de la rue de Marzac et de la rue de la Bastide	3000m²
21	Commune	Aménagement du carrefour de la rue de Marzac et de la rue de la Bastide	3000m²
22	Commune	Aménagement du carrefour de la rue de Marzac et de la rue de la Bastide	3000m²
23	Commune	Aménagement du carrefour de la rue de Marzac et de la rue de la Bastide	3000m²
24	Commune	Aménagement du carrefour de la rue de Marzac et de la rue de la Bastide	3000m²
25	Commune	Aménagement du carrefour de la rue de Marzac et de la rue de la Bastide	3000m²
26	Commune	Aménagement du carrefour de la rue de Marzac et de la rue de la Bastide	3000m²
27	Commune	Aménagement du carrefour de la rue de Marzac et de la rue de la Bastide	3000m²
28	Commune	Aménagement du carrefour de la rue de Marzac et de la rue de la Bastide	3000m²
29	Commune	Aménagement du carrefour de la rue de Marzac et de la rue de la Bastide	3000m²
30	Commune	Aménagement du carrefour de la rue de Marzac et de la rue de la Bastide	3000m²
31	Commune	Aménagement du carrefour de la rue de Marzac et de la rue de la Bastide	3000m²
32	Commune	Aménagement du carrefour de la rue de Marzac et de la rue de la Bastide	3000m²
33	Commune	Aménagement du carrefour de la rue de Marzac et de la rue de la Bastide	3000m²
34	Commune	Aménagement du carrefour de la rue de Marzac et de la rue de la Bastide	3000m²
35	Commune	Aménagement du carrefour de la rue de Marzac et de la rue de la Bastide	3000m²
36	Commune	Aménagement du carrefour de la rue de Marzac et de la rue de la Bastide	3000m²
37	Commune	Aménagement du carrefour de la rue de Marzac et de la rue de la Bastide	3000m²
38	Commune	Aménagement du carrefour de la rue de Marzac et de la rue de la Bastide	3000m²
39	Commune	Aménagement du carrefour de la rue de Marzac et de la rue de la Bastide	3000m²
40	Commune	Aménagement du carrefour de la rue de Marzac et de la rue de la Bastide	3000m²
41	Commune	Aménagement du carrefour de la rue de Marzac et de la rue de la Bastide	3000m²
42	Commune	Aménagement du carrefour de la rue de Marzac et de la rue de la Bastide	3000m²
43	Commune	Aménagement du carrefour de la rue de Marzac et de la rue de la Bastide	3000m²
44	Commune	Aménagement du carrefour de la rue de Marzac et de la rue de la Bastide	3000m²
45	Commune	Aménagement du carrefour de la rue de Marzac et de la rue de la Bastide	3000m²
46	Commune	Aménagement du carrefour de la rue de Marzac et de la rue de la Bastide	3000m²
47	Commune	Aménagement du carrefour de la rue de Marzac et de la rue de la Bastide	3000m²
48	Commune	Aménagement du carrefour de la rue de Marzac et de la rue de la Bastide	3000m²
49	Commune	Aménagement du carrefour de la rue de Marzac et de la rue de la Bastide	3000m²
50	Commune	Aménagement du carrefour de la rue de Marzac et de la rue de la Bastide	3000m²

